

ОПИСАНИЕ МЕСТОПОЛОЖЕНИЯ ГРАНИЦ

Территориальная зона Зона сельскохозяйственного использования в границах населенного пункта (Сх1)
(наименование объекта, местоположение границ которого описано (далее - объект))

Раздел 1

Сведения об объекте		
№ п/п	Характеристики объекта	Описание характеристик
1	2	3
1	Местоположение объекта	446600, Самарская обл, Нефтегорский р-н, Новая Жизнь п
2	Площадь объекта +/- величина погрешности определения площади (Р+/- Дельта Р)	409586 кв.м ± 131 кв.м
3	Иные характеристики объекта	<p>Основные виды разрешенного использования - Растениеводство, Выращивание зерновых и иных сельскохозяйственных культур, Овощеводство, Выращивание тонирующих, лекарственных, цветочных культур, Садоводство, Хранение и переработка, Питомники, Сенокошение, Для ведения личного подсобного хозяйства (приусадебный земельный участок), Обеспечение внутреннего правопорядка, Историко-культурная деятельность, Водные объекты, Земельные участки (территории) общего пользования, Улично-дорожная сеть, Благоустройство территории, Земельные участки общего назначения,</p> <p>Условные виды разрешенного использования - Сельскохозяйственное использование, Животноводство, Скотоводство, Звероводство, Птицеводство, Свиноводство, Пчеловодство, Рыбоводство, Научное обеспечение сельского хозяйства, Обеспечение, Выпас, Хранение автотранспорта, Коммунальное обслуживание, Предоставление коммунальных услуг, Административные здания организаций, обеспечивающих предоставление коммунальных услуг, Обеспечение деятельности в области гидрометеорологии и смежных с ней областях, Проведение научных испытаний, Ветеринарное обслуживание, Амбулаторное ветеринарное обслуживание, Деловое управление, Магазины, Общественное питание, Объекты дорожного сервиса, Заправка транспортных средств, Обеспечение дорожного отдыха, Автомобильные мойки, Ремонт автомобилей, Склады, Охрана природных территорий, Общее пользование водными объектами, Специальное пользование водными объектами, Гидротехнические сооружения</p>

Раздел 2

Сведения о местоположении границ объекта					
1. Система координат <u>МСК - 63</u>					
2. Сведения о характерных точках границ объекта					
Обозначение характерных точек границ	Координаты, м		Метод определения координат характерной точки	Средняя квадратическая погрешность положения характерной точки (M _t), м	Описание обозначения точки на местности (при наличии)
	X	Y			
1	2	3	4	5	6
Зона I(1)	—	—	—	—	—
1	354745.62	2249208.56	Картометрический метод	0.10	—
2	354787.83	2249277.75	Картометрический метод	0.10	—
3	354817.28	2249262.45	Картометрический метод	0.10	—
4	354889.22	2249226.58	Картометрический метод	0.10	—
5	354875.86	2249203.59	Картометрический метод	0.10	—
6	354851.79	2249200.80	Картометрический метод	0.10	—
7	354827.14	2249210.25	Картометрический метод	0.10	—
8	354825.76	2249220.45	Картометрический метод	0.10	—
9	354790.78	2249237.92	Картометрический метод	0.10	—
10	354781.51	2249229.21	Картометрический метод	0.10	—
11	354774.85	2249202.14	Картометрический метод	0.10	—
12	354836.84	2249167.69	Картометрический метод	0.10	—
13	354818.89	2249136.99	Картометрический метод	0.10	—
14	354825.33	2249116.03	Картометрический метод	0.10	—
15	354828.62	2249114.45	Картометрический метод	0.10	—
16	354827.91	2249106.67	Картометрический метод	0.10	—
17	354821.02	2249102.89	Картометрический метод	0.10	—
18	354819.49	2249095.52	Картометрический метод	0.10	—
19	354816.66	2249093.43	Картометрический метод	0.10	—
20	354805.99	2249096.55	Картометрический метод	0.10	—
21	354797.11	2249089.07	Картометрический метод	0.10	—
22	354790.57	2249088.97	Картометрический метод	0.10	—
23	354787.34	2249086.47	Картометрический метод	0.10	—
24	354783.72	2249054.14	Картометрический метод	0.10	—
25	354767.76	2249055.54	Картометрический метод	0.10	—

26	354765.02	2249046.92	Картометрический метод	0.10	—
27	354779.04	2249038.14	Картометрический метод	0.10	—
28	354792.47	2249042.41	Картометрический метод	0.10	—
29	354797.03	2249037.58	Картометрический метод	0.10	—
30	354796.78	2249026.95	Картометрический метод	0.10	—
31	354782.22	2249016.52	Картометрический метод	0.10	—
32	354777.27	2249007.35	Картометрический метод	0.10	—
33	354767.94	2249009.06	Картометрический метод	0.10	—
34	354758.08	2249007.11	Картометрический метод	0.10	—
35	354762.33	2248999.69	Картометрический метод	0.10	—
36	354765.41	2248998.51	Картометрический метод	0.10	—
37	354773.36	2249000.05	Картометрический метод	0.10	—
38	354784.07	2248994.08	Картометрический метод	0.10	—
39	354794.82	2248985.65	Картометрический метод	0.10	—
40	354804.10	2248993.95	Картометрический метод	0.10	—
41	354812.66	2248994.90	Картометрический метод	0.10	—
42	354816.22	2249003.12	Картометрический метод	0.10	—
43	354824.32	2249008.14	Картометрический метод	0.10	—
44	354832.11	2249035.22	Картометрический метод	0.10	—
45	354837.36	2249038.97	Картометрический метод	0.10	—
46	354860.80	2249028.69	Картометрический метод	0.10	—
47	354873.39	2249034.59	Картометрический метод	0.10	—
48	354880.18	2249045.31	Картометрический метод	0.10	—
49	354885.90	2249045.39	Картометрический метод	0.10	—
50	354893.55	2249053.27	Картометрический метод	0.10	—
51	354892.21	2249061.42	Картометрический метод	0.10	—
52	354900.97	2249077.08	Картометрический метод	0.10	—
53	354897.27	2249106.85	Картометрический метод	0.10	—
54	354914.65	2249120.18	Картометрический метод	0.10	—
55	354929.37	2249119.98	Картометрический метод	0.10	—
56	354943.39	2249110.78	Картометрический метод	0.10	—
57	354958.09	2249111.81	Картометрический метод	0.10	—
58	354980.68	2249103.56	Картометрический метод	0.10	—
59	354993.28	2249108.23	Картометрический метод	0.10	—

60	355007.28	2249101.08	Картометрический метод	0.10	—
61	355041.37	2249060.71	Картометрический метод	0.10	—
62	355048.75	2249030.57	Картометрический метод	0.10	—
63	355070.82	2249030.48	Картометрический метод	0.10	—
64	355089.93	2249036.89	Картометрический метод	0.10	—
65	355106.83	2249055.11	Картометрический метод	0.10	—
66	355131.62	2249064.87	Картометрический метод	0.10	—
67	355144.08	2249078.94	Картометрический метод	0.10	—
68	355144.82	2249084.26	Картометрический метод	0.10	—
69	355155.41	2249086.87	Картометрический метод	0.10	—
70	355158.61	2249091.61	Картометрический метод	0.10	—
71	355233.18	2249021.17	Картометрический метод	0.10	—
72	355214.87	2248888.10	Картометрический метод	0.10	—
73	355203.13	2248879.97	Картометрический метод	0.10	—
74	355186.59	2248879.73	Картометрический метод	0.10	—
75	355173.85	2248884.45	Картометрический метод	0.10	—
76	355151.62	2248867.37	Картометрический метод	0.10	—
77	355115.65	2248867.88	Картометрический метод	0.10	—
78	355048.04	2248880.80	Картометрический метод	0.10	—
79	354972.52	2248875.93	Картометрический метод	0.10	—
80	354793.83	2248840.88	Картометрический метод	0.10	—
81	354751.33	2248841.54	Картометрический метод	0.10	—
82	354749.33	2249048.98	Картометрический метод	0.10	—
83	354749.37	2249052.83	Картометрический метод	0.10	—
84	354749.70	2249087.49	Картометрический метод	0.10	—
1	354745.62	2249208.56	Картометрический метод	0.10	—
Зона1(2)	—	—	—	—	—
85	354915.02	2249216.98	Картометрический метод	0.10	—
86	355002.85	2249184.30	Картометрический метод	0.10	—
87	355191.88	2249136.43	Картометрический метод	0.10	—
88	355211.92	2249107.29	Картометрический метод	0.10	—
89	355214.18	2249092.21	Картометрический метод	0.10	—
90	355206.62	2249077.79	Картометрический метод	0.10	—
91	355196.61	2249072.70	Картометрический метод	0.10	—

92	355175.24	2249102.37	Картометрический метод	0.10	—
93	355167.51	2249106.60	Картометрический метод	0.10	—
94	355154.44	2249106.41	Картометрический метод	0.10	—
95	355136.63	2249098.62	Картометрический метод	0.10	—
96	355132.71	2249102.27	Картометрический метод	0.10	—
97	355122.57	2249097.22	Картометрический метод	0.10	—
98	355100.32	2249081.78	Картометрический метод	0.10	—
99	355085.18	2249083.20	Картометрический метод	0.10	—
100	355069.06	2249096.04	Картометрический метод	0.10	—
101	355058.92	2249118.78	Картометрический метод	0.10	—
102	355024.81	2249132.59	Картометрический метод	0.10	—
103	354999.44	2249135.09	Картометрический метод	0.10	—
104	354978.90	2249142.15	Картометрический метод	0.10	—
105	354972.24	2249151.04	Картометрический метод	0.10	—
106	354971.47	2249175.96	Картометрический метод	0.10	—
107	354958.18	2249190.48	Картометрический метод	0.10	—
108	354945.54	2249189.07	Картометрический метод	0.10	—
109	354922.02	2249204.67	Картометрический метод	0.10	—
85	354915.02	2249216.98	Картометрический метод	0.10	—
Зона1(3)	—	—	—	—	—
110	354969.32	2249496.48	Картометрический метод	0.10	—
111	355034.35	2249839.66	Картометрический метод	0.10	—
112	355150.16	2249936.27	Картометрический метод	0.10	—
113	355190.04	2249951.77	Картометрический метод	0.10	—
114	355270.31	2249945.58	Картометрический метод	0.10	—
115	355714.70	2249829.42	Картометрический метод	0.10	—
116	355710.48	2249748.46	Картометрический метод	0.10	—
117	355707.46	2249690.63	Картометрический метод	0.10	—
118	355706.25	2249667.30	Картометрический метод	0.10	—
119	355706.04	2249663.31	Картометрический метод	0.10	—
120	355701.86	2249583.17	Картометрический метод	0.10	—
121	355694.94	2249608.33	Картометрический метод	0.10	—
122	355635.60	2249643.03	Картометрический метод	0.10	—
123	355602.49	2249643.37	Картометрический метод	0.10	—

124	355594.81	2249637.95	Картометрический метод	0.10	—
125	355584.19	2249637.39	Картометрический метод	0.10	—
126	355567.77	2249642.87	Картометрический метод	0.10	—
127	355549.50	2249634.44	Картометрический метод	0.10	—
128	355527.91	2249629.63	Картометрический метод	0.10	—
129	355508.90	2249616.28	Картометрический метод	0.10	—
130	355497.46	2249616.12	Картометрический метод	0.10	—
131	355481.36	2249599.13	Картометрический метод	0.10	—
132	355480.79	2249581.55	Картометрический метод	0.10	—
133	355459.08	2249557.13	Картометрический метод	0.10	—
134	355449.88	2249543.10	Картометрический метод	0.10	—
135	355445.62	2249498.50	Картометрический метод	0.10	—
136	355426.47	2249494.55	Картометрический метод	0.10	—
137	355414.19	2249439.20	Картометрический метод	0.10	—
138	355401.85	2249388.36	Картометрический метод	0.10	—
139	355376.56	2249349.40	Картометрический метод	0.10	—
140	355224.51	2249400.62	Картометрический метод	0.10	—
141	355123.24	2249434.25	Картометрический метод	0.10	—
110	354969.32	2249496.48	Картометрический метод	0.10	—
—	—	—	—	—	—
146	355354.39	2249596.94	Картометрический метод	0.10	—
147	355424.04	2249589.91	Картометрический метод	0.10	—
148	355434.55	2249699.41	Картометрический метод	0.10	—
149	355364.48	2249706.13	Картометрический метод	0.10	—
146	355354.39	2249596.94	Картометрический метод	0.10	—
—	—	—	—	—	—
142	355342.90	2249477.15	Картометрический метод	0.10	—
143	355412.58	2249470.46	Картометрический метод	0.10	—
144	355421.18	2249560.05	Картометрический метод	0.10	—
145	355351.50	2249566.74	Картометрический метод	0.10	—
142	355342.90	2249477.15	Картометрический метод	0.10	—
—	—	—	—	—	—
150	355356.97	2249801.50	Картометрический метод	0.10	—
151	355357.00	2249799.64	Картометрический метод	0.10	—
152	355357.14	2249797.78	Картометрический метод	0.10	—

153	355357.40	2249795.93	Картометрический метод	0.10	—
154	355357.78	2249794.10	Картометрический метод	0.10	—
155	355358.27	2249792.30	Картометрический метод	0.10	—
156	355358.86	2249790.53	Картометрический метод	0.10	—
157	355359.57	2249788.80	Картометрический метод	0.10	—
158	355360.38	2249787.13	Картометрический метод	0.10	—
159	355361.30	2249785.50	Картометрический метод	0.10	—
160	355362.32	2249783.93	Картометрический метод	0.10	—
161	355363.43	2249782.43	Картометрический метод	0.10	—
162	355364.63	2249781.01	Картометрический метод	0.10	—
163	355365.92	2249779.66	Картометрический метод	0.10	—
164	355367.29	2249778.39	Картометрический метод	0.10	—
165	355368.73	2249777.21	Картометрический метод	0.10	—
166	355370.25	2249776.12	Картометрический метод	0.10	—
167	355371.83	2249775.13	Картометрический метод	0.10	—
168	355373.47	2249774.24	Картометрический метод	0.10	—
169	355375.16	2249773.45	Картометрический метод	0.10	—
170	355376.90	2249772.77	Картометрический метод	0.10	—
171	355378.68	2249772.20	Картометрический метод	0.10	—
172	355380.48	2249771.74	Картометрический метод	0.10	—
173	355382.32	2249771.40	Картометрический метод	0.10	—
174	355384.17	2249771.17	Картометрический метод	0.10	—
175	355386.03	2249771.05	Картометрический метод	0.10	—
176	355387.90	2249771.05	Картометрический метод	0.10	—
177	355389.76	2249771.17	Картометрический метод	0.10	—
178	355391.61	2249771.40	Картометрический метод	0.10	—
179	355393.45	2249771.74	Картометрический метод	0.10	—
180	355395.25	2249772.20	Картометрический метод	0.10	—
181	355397.03	2249772.77	Картометрический метод	0.10	—
182	355398.77	2249773.45	Картометрический метод	0.10	—
183	355400.46	2249774.24	Картометрический метод	0.10	—
184	355402.10	2249775.13	Картометрический метод	0.10	—
185	355403.68	2249776.12	Картометрический метод	0.10	—
186	355405.20	2249777.21	Картометрический метод	0.10	—

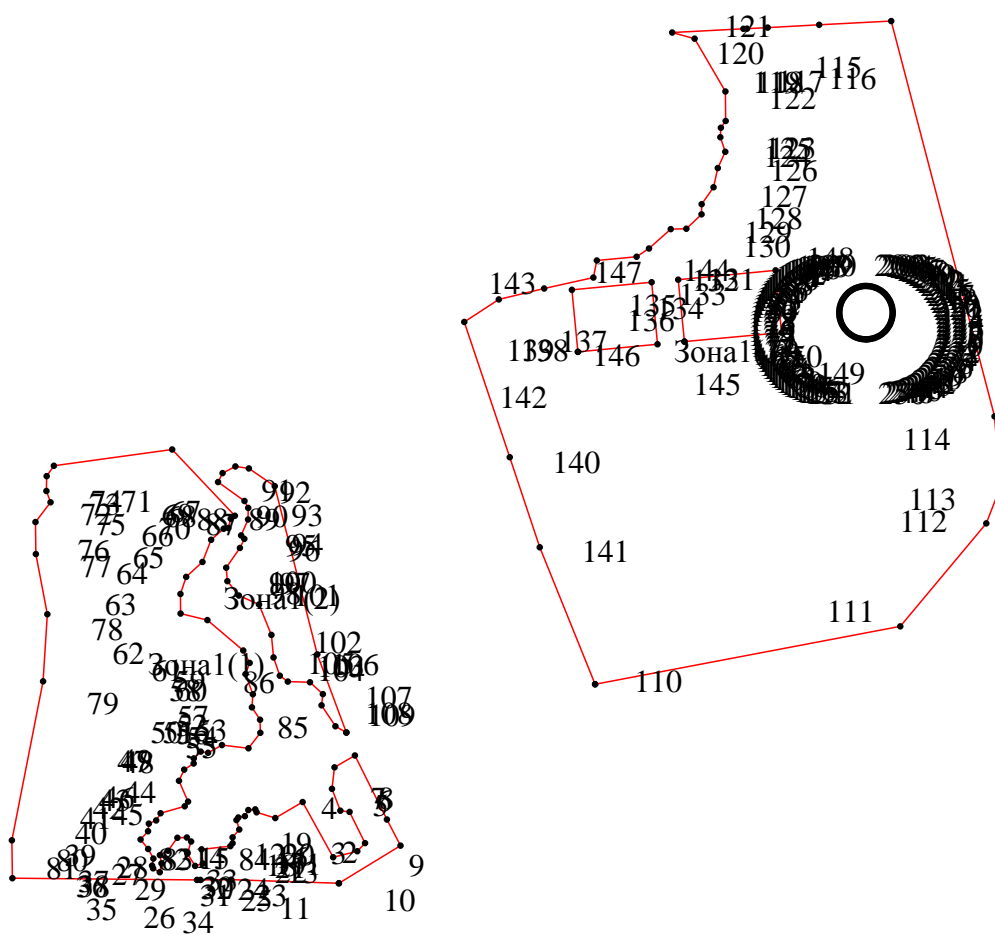
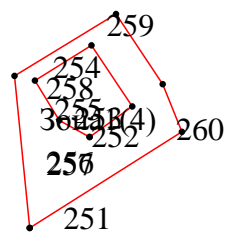
187	355406.64	2249778.39	Картометрический метод	0.10	—
188	355408.01	2249779.66	Картометрический метод	0.10	—
189	355409.30	2249781.01	Картометрический метод	0.10	—
190	355410.50	2249782.43	Картометрический метод	0.10	—
191	355411.61	2249783.93	Картометрический метод	0.10	—
192	355412.63	2249785.50	Картометрический метод	0.10	—
193	355413.55	2249787.13	Картометрический метод	0.10	—
194	355414.36	2249788.80	Картометрический метод	0.10	—
195	355415.07	2249790.53	Картометрический метод	0.10	—
196	355415.66	2249792.30	Картометрический метод	0.10	—
197	355416.15	2249794.10	Картометрический метод	0.10	—
198	355416.53	2249795.93	Картометрический метод	0.10	—
199	355416.79	2249797.78	Картометрический метод	0.10	—
200	355416.93	2249799.64	Картометрический метод	0.10	—
201	355416.96	2249801.50	Картометрический метод	0.10	—
202	355416.87	2249803.37	Картометрический метод	0.10	—
203	355416.67	2249805.22	Картометрический метод	0.10	—
204	355416.35	2249807.06	Картометрический метод	0.10	—
205	355415.92	2249808.87	Картометрический метод	0.10	—
206	355415.38	2249810.66	Картометрический метод	0.10	—
207	355414.73	2249812.41	Картометрический метод	0.10	—
208	355413.97	2249814.11	Картометрический метод	0.10	—
209	355413.10	2249815.76	Картометрический метод	0.10	—
210	355412.13	2249817.36	Картометрический метод	0.10	—
211	355411.07	2249818.89	Картометрический метод	0.10	—
212	355409.91	2249820.36	Картометрический метод	0.10	—
213	355408.67	2249821.75	Картометрический метод	0.10	—
214	355407.34	2249823.06	Картометрический метод	0.10	—
215	355405.93	2249824.28	Картометрический метод	0.10	—
216	355404.45	2249825.41	Картометрический метод	0.10	—
217	355402.90	2249826.45	Картометрический метод	0.10	—
218	355401.29	2249827.40	Картометрический метод	0.10	—
219	355399.62	2249828.24	Картометрический метод	0.10	—
220	355397.90	2249828.97	Картометрический метод	0.10	—

221	355396.15	2249829.60	Картометрический метод	0.10	—
222	355394.35	2249830.11	Картометрический метод	0.10	—
223	355392.53	2249830.51	Картометрический метод	0.10	—
224	355390.69	2249830.80	Картометрический метод	0.10	—
225	355388.83	2249830.98	Картометрический метод	0.10	—
226	355386.97	2249831.04	Картометрический метод	0.10	—
227	355385.10	2249830.98	Картометрический метод	0.10	—
228	355383.24	2249830.80	Картометрический метод	0.10	—
229	355381.40	2249830.51	Картометрический метод	0.10	—
230	355379.58	2249830.11	Картометрический метод	0.10	—
231	355377.78	2249829.60	Картометрический метод	0.10	—
232	355376.03	2249828.97	Картометрический метод	0.10	—
233	355374.31	2249828.24	Картометрический метод	0.10	—
234	355372.64	2249827.40	Картометрический метод	0.10	—
235	355371.03	2249826.45	Картометрический метод	0.10	—
236	355369.48	2249825.41	Картометрический метод	0.10	—
237	355368.00	2249824.28	Картометрический метод	0.10	—
238	355366.59	2249823.06	Картометрический метод	0.10	—
239	355365.26	2249821.75	Картометрический метод	0.10	—
240	355364.02	2249820.36	Картометрический метод	0.10	—
241	355362.86	2249818.89	Картометрический метод	0.10	—
242	355361.80	2249817.36	Картометрический метод	0.10	—
243	355360.83	2249815.76	Картометрический метод	0.10	—
244	355359.96	2249814.11	Картометрический метод	0.10	—
245	355359.20	2249812.41	Картометрический метод	0.10	—
246	355358.55	2249810.66	Картометрический метод	0.10	—
247	355358.01	2249808.87	Картометрический метод	0.10	—
248	355357.58	2249807.06	Картометрический метод	0.10	—
249	355357.26	2249805.22	Картометрический метод	0.10	—
250	355357.06	2249803.37	Картометрический метод	0.10	—
150	355356.97	2249801.50	Картометрический метод	0.10	—
Зона1(4)	—	—	—	—	—
251	355584.53	2248536.14	Картометрический метод	0.10	—
252	355692.62	2248707.19	Картометрический метод	0.10	—

253	355746.02	2248685.52	Картометрический метод	0.10	–
254	355824.92	2248633.14	Картометрический метод	0.10	–
255	355755.43	2248518.96	Картометрический метод	0.10	–
251	355584.53	2248536.14	Картометрический метод	0.10	–
–	–	–	–	–	–
256	355686.68	2248603.42	Картометрический метод	0.10	–
257	355705.30	2248569.36	Картометрический метод	0.10	–
258	355750.06	2248541.95	Картометрический метод	0.10	–
259	355789.78	2248605.55	Картометрический метод	0.10	–
260	355721.07	2248651.32	Картометрический метод	0.10	–
256	355686.68	2248603.42	Картометрический метод	0.10	–

3. Сведения о характерных точках части (частей) границы объекта







Обозначение характерных точек части границы	Координаты, м		Метод определения координат характерной точки	Средняя квадратическая погрешность положения характерной точки (M _t), м	Описание обозначения точки на местности (при наличии)
	X	Y			
1	2	3	4	5	6
–	–	–	–	–	–











Масштаб 1: 8500

Используемые условные знаки и обозначения:

Обозначения земельных участков, размеры которых не могут быть переданы в масштабе разделов графической части:

-  Обозначение точки земельных участков, имеющиеся в ГКН сведения о границе которых достаточны для определения ее положения на местности.
-  Обозначение точки земельных участков, имеющиеся в ГКН сведения о границе которых не достаточны для определения ее положения на местности.
-  Обозначение точки земельных участков, представляющих собой единое землепользование с преобладанием обособленных участков, имеющиеся в ГКН сведения о границах которых достаточны для определения их положения на местности.
-  Обозначение точки ранее учтенных земельных участков, представляющих собой единое землепользование с преобладанием обособленных участков, имеющиеся в ГКН сведения о границах которых не достаточны для определения их положения на местности.
-  Граница ранее учтенного земельного участка, представляющего собой единое землепользование с преобладанием условных участков, имеющиеся в ГКН сведения о границах которых достаточны для определения их положения на местности.
-  Граница земельного участка, представляющего собой единое землепользование с преобладанием условных участков, имеющиеся в ГКН сведения о границах которых не достаточны для определения их положения на местности.

Обозначения земельных участков, размеры которых могут быть переданы в масштабе разделов графической части:

-  Характерная точка границы, сведения о которой не позволяют однозначно определить ее положение на местности.
-  Характерная точка границы, сведения о которой позволяют однозначно определить ее положение на местности.
-  Существующая часть границы земельных участков, имеющиеся в ГКН сведения о которой достаточны для определения ее местоположения.
-  Вновь образованная часть границы земельных участков, сведения о которой достаточны для определения ее местоположения.
-  Существующая часть границы земельных участков, имеющиеся сведения о которой не достаточны для определения ее местоположения.
-  Вновь образованная часть границы земельных участков, сведения о которой не достаточны для определения ее местоположения.
-  Базовая станция при спутниковых наблюдениях (GPS или ГЛОНАСС)
-  Пункты опорной межевой сети (ОМС), (пункт ГГС)



Пункты съёмочного обоснования, созданные при проведении кадастровых работ



Межевые знаки, которые использовались в качестве опорной сети или съёмочного обоснования



Внемасштабный площадной участок, границы которого установлены декларативно



Граница субъекта Российской Федерации



Граница муниципального образования



Граница кадастрового округа



Граница кадастрового района



Граница кадастрового квартала

Текстовое описание местоположения границ объекта		
Прохождение границы		Описание прохождения границы
от точки	до точки	
1	2	3
–	–	–